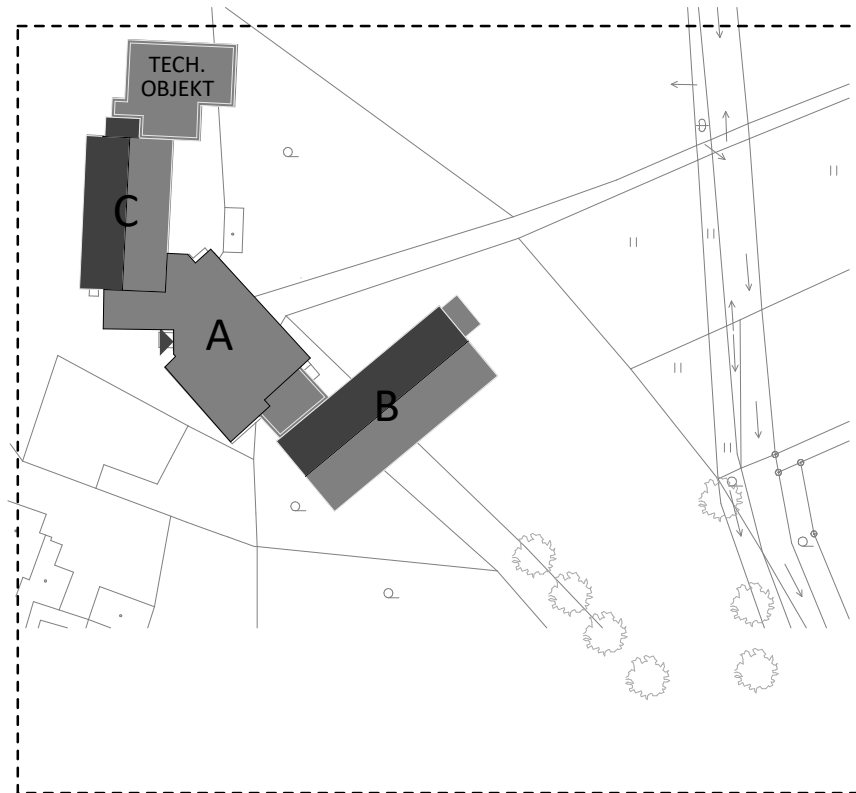
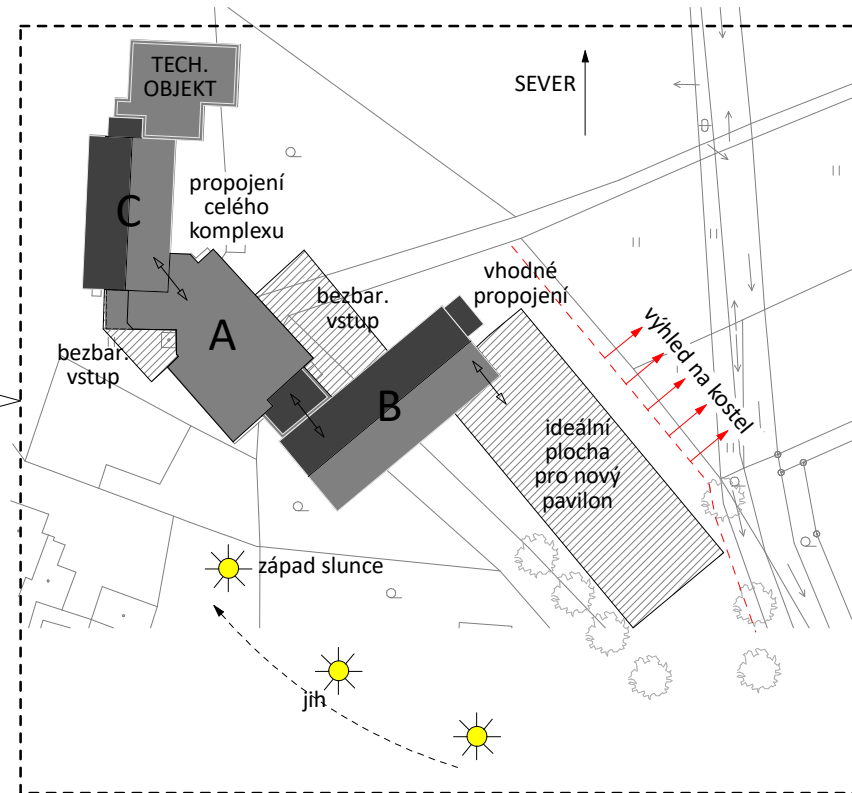


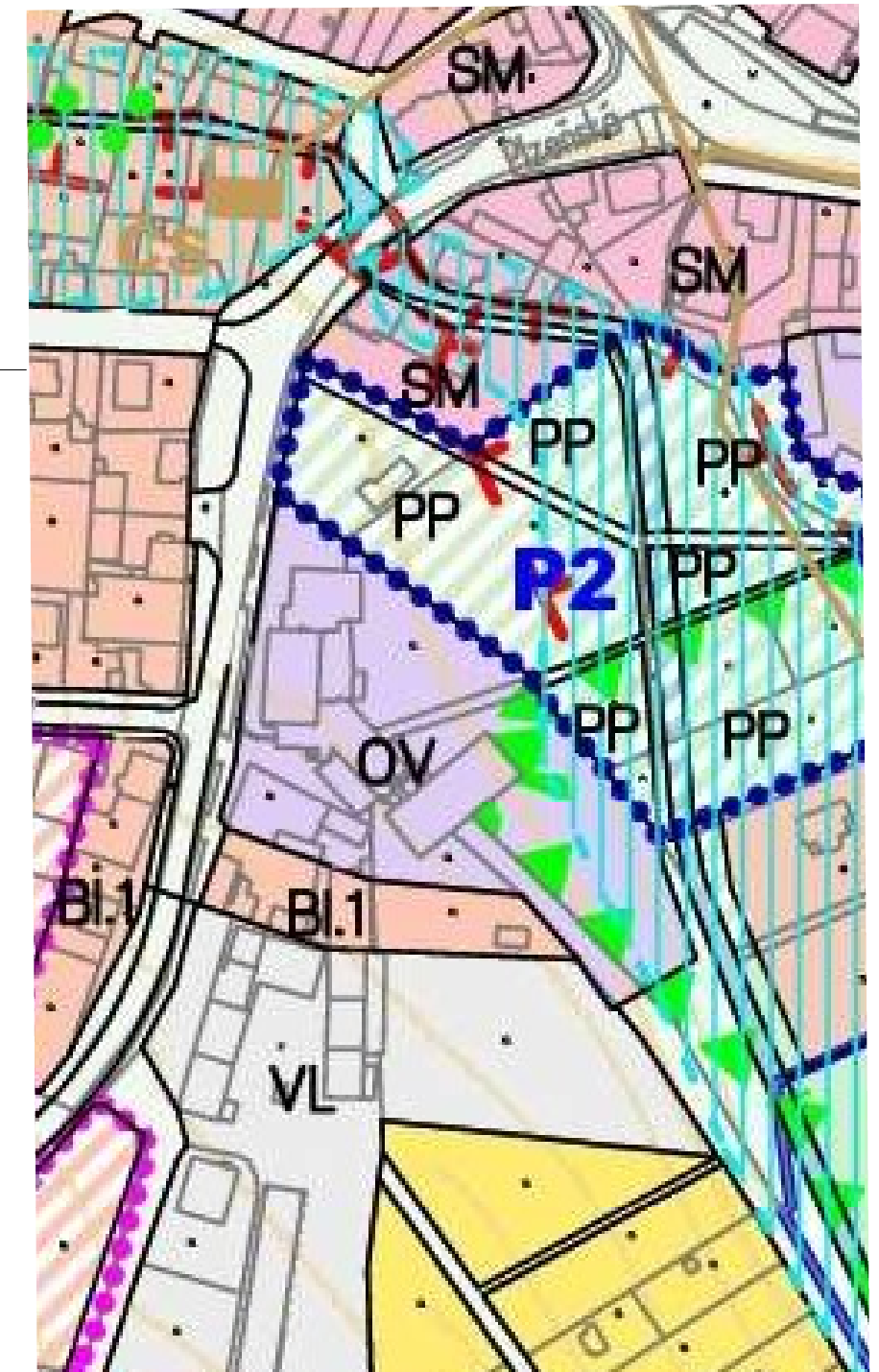
STÁVAJÍCÍ STAV



PROSTOROVÝ ROZBOR



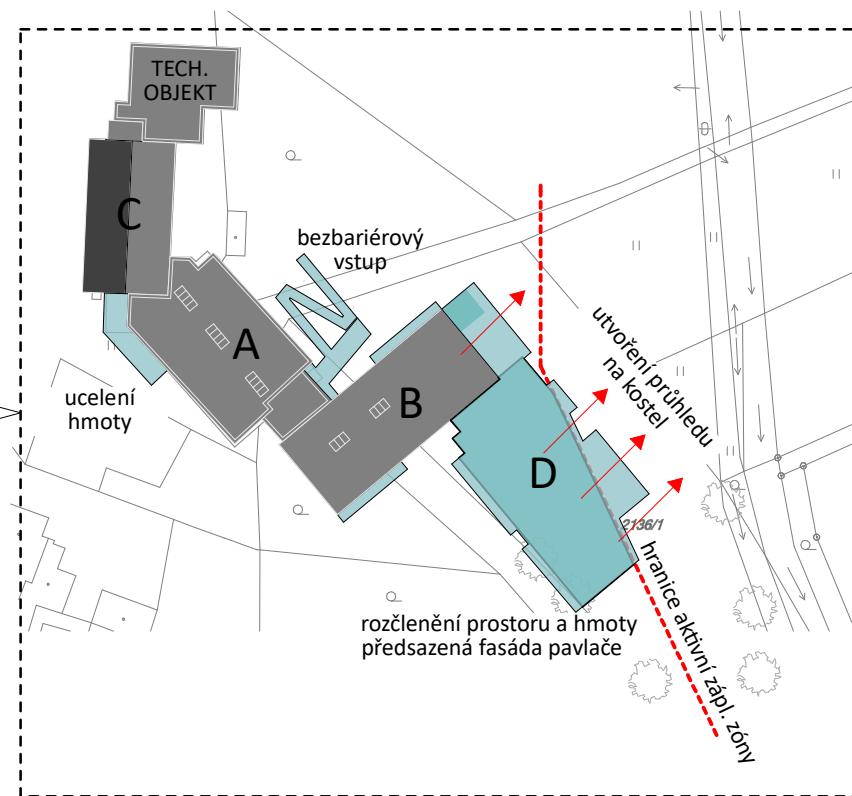
ÚZEMNÍ PLÁN



PROSTOROVÝ S ÚP



UTVOŘENÍ HMOTY



LOKÁLNÍ BIOCENTRA

Péče o vodní toky - záplavová územíNAVRŽENÁ HRANICE ÚZEMÍ OHROŽENÉHO
POVODNÍ Q 100 (ing. Martin Kejha, 2003)